



TOKYO MARATHON 2024

3月3日

交通規制のお知らせ

車いすマラソン・10.7km

午前9:05 スタート

マラソン・10.7km

午前9:10 スタート

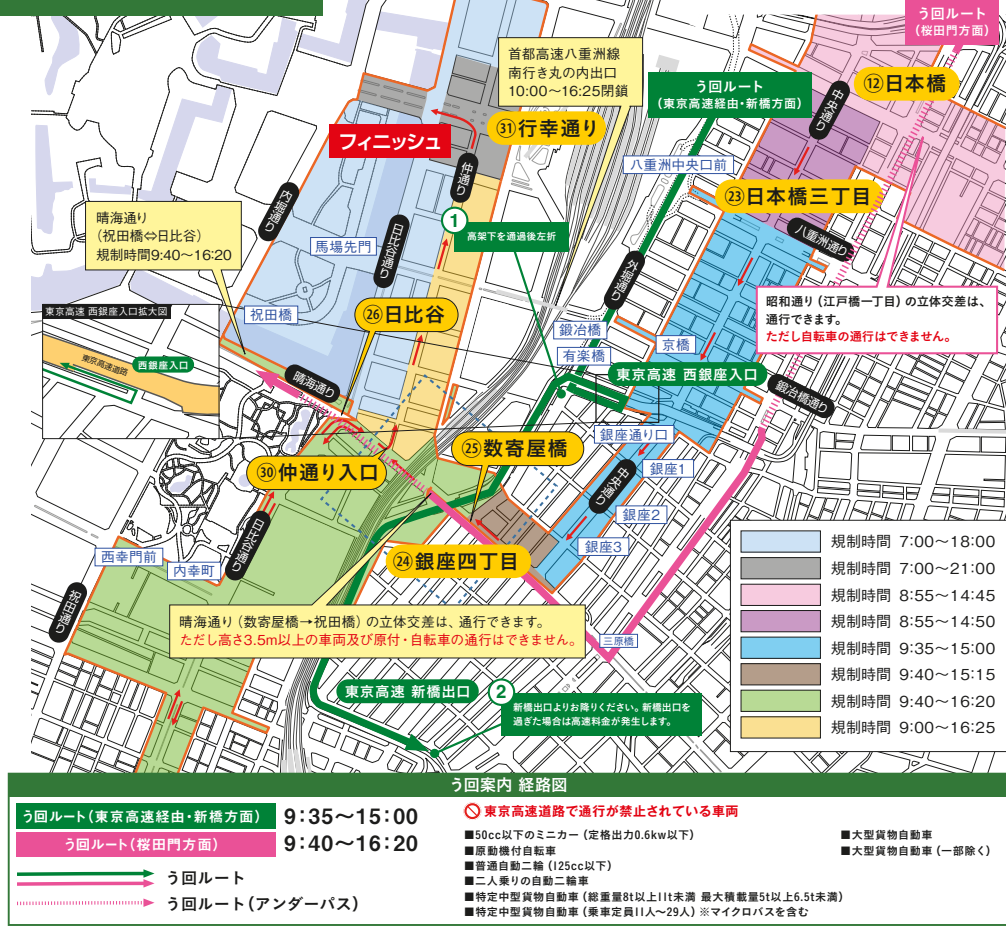


大会コース及び周辺道路は混雑しますので、車・自転車でのお出かけはご遠慮ください。歩行者、自転車、電動キックボード等のコース横断も規制されます。歩行者は、歩道橋、地下鉄出入口等をご利用ください。ご迷惑をおかけしますが、皆さまのご協力をお願いします。

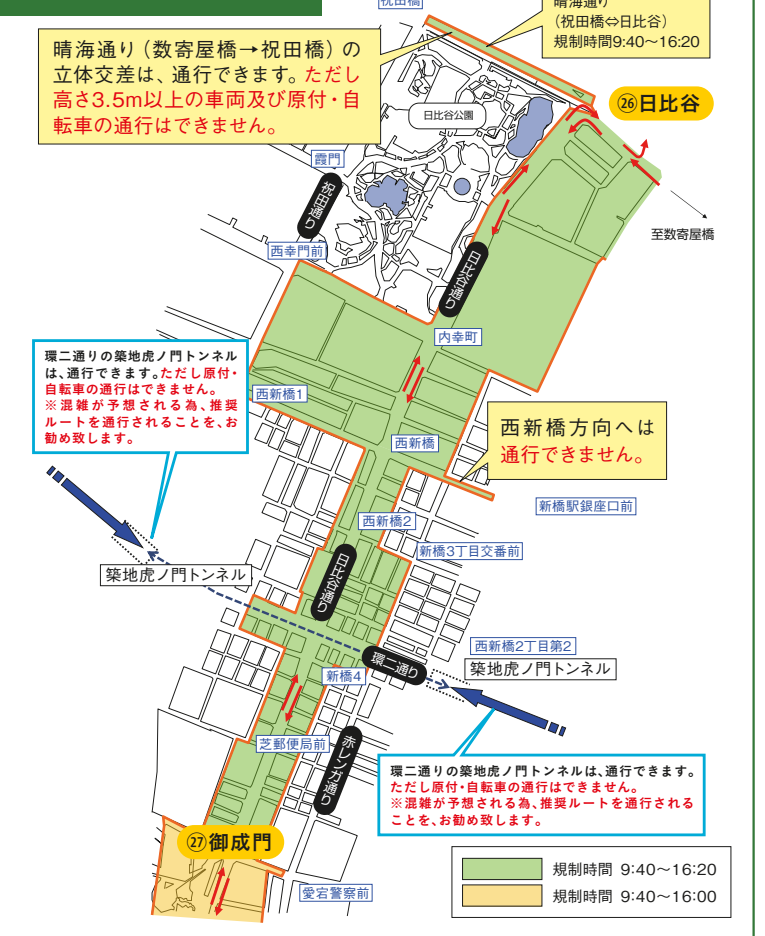


- ・コース及びコース直近の道路は、長時間にわたり車両の通行が禁止されます。う回ルートにつきましては、現場の警察官・係員の指示に従ってください。
- ・車両を利用される場合は、通行推奨ルート、主な通行可能ルート、首都高速道路(一部出入口規制あり)をご利用ください。
- ・航空法に基づき、許可等を得ずにコース及び会場周辺で無人航空機(ドローン)を飛行させることはできません。

銀座・日比谷地区



日比谷・新橋地区



●飯田橋地区、神田地区、秋葉原・上野地区は裏面を参照ください。

マラソンコース

交通規制区域

(居住者及び東京マラソン関係車両を除く)

※マラソンコース上は、居住者であっても車両での通行、横断はできません。
 ※交通規制区域は交通状況により、変更される場合があります。
 ※規制時間は目安であり、当日の競技状況によって変わる場合もあります。

コース上の交通規制時間

区間(コース)	道路名(通称を含む)	規制時間
③市谷見附 ⇄ ④飯田橋	外堀通り	8:45 ~ 11:05
④飯田橋 ⇄ ⑤水道橋	外堀通り	8:45 ~ 11:10
⑤水道橋 ⇄ ⑥神保町	白山通り	8:45 ~ 11:20
⑥神保町 ⇄ ⑦小川町	靖国通り	8:50 ~ 11:20
⑦小川町 ⇄ ⑧須田町	靖国通り	8:50 ~ 11:45
⑧須田町 ⇄ ⑨上野広小路	中央通り	8:55 ~ 11:50
⑨上野広小路 ⇄ ⑩今川橋	中央通り	8:55 ~ 11:55
⑫日本橋 ⇄ ⑬日本橋三丁目	中央通り	8:55 ~ 14:50
⑭日本橋三丁目 ⇄ ⑮銀座四丁目	中央通り	9:35 ~ 15:00
⑯銀座四丁目 ⇄ ⑰数寄屋橋	晴海通り	9:40 ~ 15:15
⑱数寄屋橋 ⇄ ⑲日比谷	晴海通り	9:40 ~ 16:20
⑳日比谷 ⇄ ㉑御成門	日比谷通り	9:40 ~ 16:20
㉒仲通り入口 ⇄ ㉓行幸通り	仲通り	9:00 ~ 16:25
㉔行幸通り ⇄ フィニッシュ	行幸通り	7:00 ~ 21:00

フィニッシュ周辺エリアの交通規制時間

区間(コース)	道路名(通称を含む)	規制時間
日比谷 ⇄ 大手町	日比谷通り	7:00 ~ 18:00
祝田橋 ⇄ 日比谷	晴海通り	9:40 ~ 16:20

※ ⇄ 両方向とも車両の通行が禁止されます。
 ⇒ 矢印方向の車両の通行が禁止されます。

交通規制のご案内

■東京マラソン2024公式サイト(パソコン・スマートフォン)

<https://www.marathon.tokyo/about/traffic/>

大会公式サイトでは、「交通規制のお知らせ」のデータをダウンロードできます。

また、う回ルートの検索も可能です。(2月上旬より)



■お問い合わせ先

03-6705-0668

警視庁に対する
お問い合わせ

■お問い合わせ先
 ■警視庁ホームページ(パソコン・スマートフォン)

03-3581-4321 (受付時間8:30~17:15 ※土日、祝日を除く)

警視庁

検索



たくさんの笑顔が走る 首都東京

受付時間	期間	時間
1月15日(月)~2月22日(木) (土日、祝日を除く)	10:00~17:00	
2月26日(月)~3月2日(土)	10:00~18:00	
3月3日(日) (大会当日)	7:00~20:30	



TOKYO MARATHON 2024

3月3日(日)

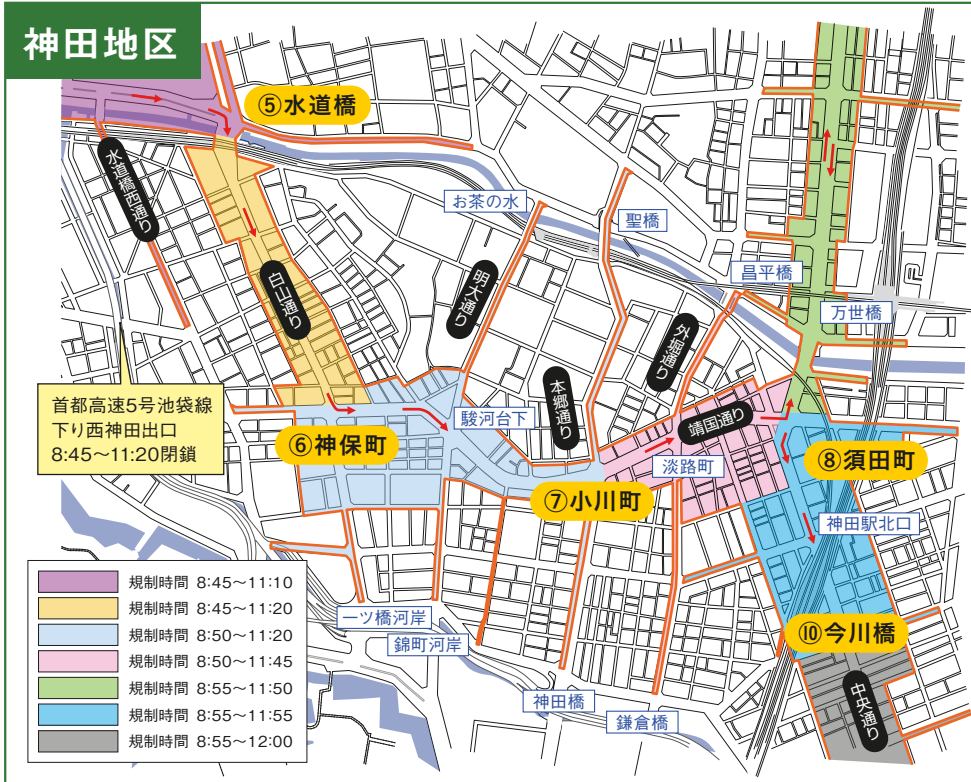
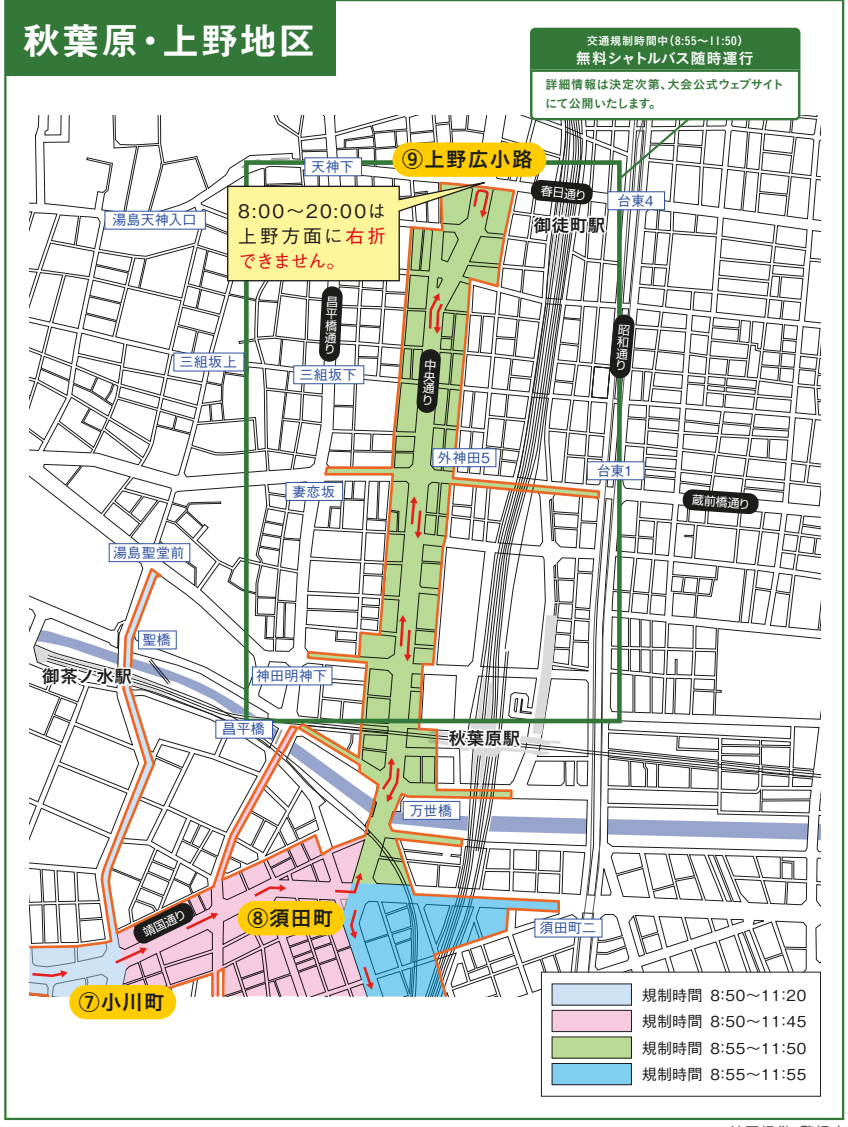
交通規制のお知らせ

車いすマラソン・10.7km

午前9:05 スタート

マラソン・10.7km

午前9:10 スタート



●銀座・日比谷地区、日比谷・新橋地区は表面を参照ください。

風ぐるま*運行情報

3月3日(日) 午前中 運行休止
各便の運行開始時刻は、いずれも区役所発で、以下のとおりです。
【運行開始時刻】

富士見・神保町ルート	13時00分
内神田ルート	13時40分
秋葉原ルート	13時50分
麴町ルート	14時00分

※福祉施設を中心に区内を運行している地域福祉交通です。

■風ぐるまについてのお問い合わせ先
日立自動車交通株式会社 03-3222-9977
千代田区役所(福祉総務課) 03-5211-4209

コース上の交通規制時間

区間(コース)	道路名(通称を含む)	規制時間
③市谷見附 ⇄ ④飯田橋	外堀通り	8:45 ~ 11:05
④飯田橋 ⇄ ⑤水道橋	外堀通り	8:45 ~ 11:10
⑤水道橋 ⇄ ⑥神保町	白山通り	8:45 ~ 11:20
⑥神保町 ⇄ ⑦小川町	靖国通り	8:50 ~ 11:20
⑦小川町 ⇄ ⑧須田町	靖国通り	8:50 ~ 11:45
⑧須田町 ⇄ ⑨上野広小路	中央通り	8:55 ~ 11:50
⑧須田町 ⇄ ⑩今川橋	中央通り	8:55 ~ 11:55
⑫日本橋 ⇄ ⑬日本橋三丁目	中央通り	8:55 ~ 14:50
⑭日本橋三丁目 ⇄ ⑮銀座四丁目	中央通り	9:35 ~ 15:00
⑯銀座四丁目 ⇄ ⑰数寄屋橋	晴海通り	9:40 ~ 15:15
⑱数寄屋橋 ⇄ ⑲日比谷	晴海通り	9:40 ~ 16:20
⑳日比谷 ⇄ ㉑御成門	日比谷通り	9:40 ~ 16:20
㉒仲通り入口 ⇄ ㉓行幸通り	仲通り	9:00 ~ 16:25
㉔行幸通り ⇄ フィニッシュ	行幸通り	7:00 ~ 21:00

→ マラソンコース

交通規制区域

(居住者及び東京マラソン関係車両を除く)

※マラソンコース上は、居住者であっても車両での通行、横断はできません。
※交通規制区域は交通状況により、変更される場合があります。
※規制時間は目安であり、当日の競技状況によって変わる場合もあります。

フィニッシュ周辺エリアの交通規制時間

区間(コース)	道路名(通称を含む)	規制時間
日比谷 ⇄ 大手町	日比谷通り	7:00 ~ 18:00
祝田橋 ⇄ 日比谷	晴海通り	9:40 ~ 16:20

※ ⇄ 両方向とも車両の通行が禁止されます。
→ 矢印方向の車両の通行が禁止されます。